

Kaartgegevens ©2020 1 km

Blije Rust 1

Kaya Ma Pieternella, Sint Michiel, Curaçao

Neem de Weg Naar Bullenbaai, Weg Naar Westpunt, Nijlweg, Presidente Rómulo Betancourt Boulevard en Dr. Martin Luther King Boulevard naar de Bapor Kibrá in Willemstad

18 min. (12,8 km)

- ↑ 1. Rijd naar het oosten op de Kaya Ma Pieternella, richting de Weg Naar Bullenbaai

350 m
- ↗ 2. Sla rechtsaf naar de Weg Naar Bullenbaai

1,7 km
- ↗ 3. Sla rechtsaf naar de Helmin Magno Wiels Boulevard










800 m
- ↖ 4. Sla linksaf bij de 2e dwarsstraat, de Weg Naar Westpunt op

900 m
- ↖ 5. Sla linksaf naar de Mina Scharbaai

21 m
- ↗ 6. Sla rechtsaf

450 m
- ↗ 7. Sla rechtsaf naar de Franklin D. Rooseveltweg

98 m

-  8. Neem op de rotonde de 2e afslag naar de Nijlweg
----- 3,7 km
-  9. Weg vervolgen naar de Kon. Julianabrug
----- 500 m
-  10. Weg vervolgen naar de Presidente Rómulo Betancourt Boulevard
----- 1,2 km
-  11. Sla rechtsaf naar de Kaya Gutierrez i Gerardina
----- 240 m
-  12. Sla linksaf naar de Berg Altena
----- 250 m
-  13. Sla rechtsaf
----- 600 m
-  14. Sla rechtsaf naar de Grebbelinieweg
----- 650 m
-  15. Sla linksaf naar de Dr. Martin Luther King Boulevard
----- 1,4 km
-  16. Ga rechtdoor op de Bapor Kibrá
----- 44 sec. (450 m)

Seaquarium Beach

Curaçao

Deze aanwijzingen zijn alleen bedoeld om je reis te plannen. De omstandigheden op de weg kunnen als gevolg van wegwerkzaamheden, verkeersdrukke, het weer of andere situaties afwijken van het resultaat op de kaart. Houd daar bij het plannen van je reis rekening mee. En niet rechts inhalen of bumperkleven!