

Kaartgegevens ©2020 2 km

Blije Rust 1

Kaya Ma Pieternella, Sint Michiel, Curaçao

Rijd verder over de Weg Naar Bullenbaai

1 min. (950 m)

- ↑ 1. Rijd naar het oosten op de Kaya Ma Pieternella, richting de Weg Naar Bullenbaai
350 m
- 2. Sla rechtsaf naar de Weg Naar Bullenbaai
600 m






Ga verder naar de Helmin Magno Wiels Boulevard

2 min. (1,8 km)



- ↶ 3. Sla linksaf
350 m
- 4. Scherpe bocht naar rechts bij de Sint Michielsweg
82 m
- 5. Scherpe bocht naar rechts bij de Sint Michielsweg
1,4 km

Neem de Weg Naar Westpunt naar de Weg naar Sint Willibrordus

14 min. (13,1 km)

-  6. Neem op de rotonde de 3e afslag naar de Helmin Magno Wiels Boulevard
_____ 200 m
-  7. Ga rechtdoor
_____ 950 m
-  8. Neem op de rotonde de 3e afslag
_____ 4,2 km
-  9. Weg vervolgen naar de Weg Naar Westpunt
_____ 3,1 km
-  10. Sla linksaf
_____ 4,7 km


Rij naar je bestemming

- _____ 48 sec. (500 m)
-  11. Ga rechtdoor op de Weg naar Sint Willibrordus
_____ 230 m
-  12. Sla rechtsaf
_____ 270 m

18 min. (16,3 km)











Sint Willibrordus

Curaçao



-  13. Rijd naar het oosten, richting de Weg naar Sint Willibrordus
_____ 26 sec. (270 m)

Ga verder op de Weg naar Sint Willibrordus. Neem de Weg Naar Westpunt, Helmin Magno Wiels Boulevard en Nijlweg naar de Pietermaai/Theaterstraat/Van Speykstraat in Willemstad

- _____ 27 min. (23,0 km)
-  14. Sla linksaf naar de Weg naar Sint Willibrordus
_____ 4,9 km
-  15. Sla rechtsaf naar de Weg Naar Westpunt
_____ 7,2 km
-  16. Neem op de rotonde de 1ste afslag
_____ 1,0 km
-  17. Weg vervolgen naar de Helmin Magno Wiels Boulevard
_____ 130 m
-  18. Neem op de rotonde de 2e afslag en rijd door op de Helmin Magno Wiels Boulevard
_____ 2,0 km

-  19. Sla linksaf naar de Weg Naar Westpunt
----- 900 m
-  20. Sla linksaf naar de Mina Scharbaai
----- 21 m
-  21. Sla rechtsaf
----- 450 m
-  22. Sla rechtsaf naar de Franklin D. Rooseveltweg
----- 98 m
-  23. Neem op de rotonde de 2e afslag naar de Nijlweg
----- 3,7 km
-  24. Weg vervolgen naar de Kon. Julianabrug
----- 550 m
-  25. Neem de afslag richting de Abraham Mendez Chumaceiro Boulevard
----- 270 m
-  26. Weg vervolgen naar de Abraham Mendez Chumaceiro Boulevard
----- 1,3 km
-  27. De Abraham Mendez Chumaceiro Boulevard draait naar rechts en wordt de De Ruyterkade
----- 290 m
-  28. Sla linksaf naar de Theaterstraat
----- 160 m

Ga verder op de Pietermaai. Rijd naar de Bredestraat

-
- 3 min. (650 m)
-  29. Sla rechtsaf naar de Pietermaai/de Theaterstraat/de Van Speykstraat
 [Ga verder op de Pietermaai](#)
----- 290 m
 -  30. Weg vervolgen naar het Hendrikplein
----- 150 m
 -  31. Sla rechtsaf naar de Bredestraat
----- 200 m

31 min. (23,9 km)

Kon. Emmabrug

Willemstad, Curaçao

Deze aanwijzingen zijn alleen bedoeld om je reis te plannen. De omstandigheden op de weg kunnen als gevolg van wegwerkzaamheden, verkeersdrukte, het weer of andere situaties afwijken van het resultaat op de kaart. Houd daar bij het plannen van je reis rekening mee. En niet rechts inhalen of bumperkleven!

