

Kaartgegevens ©2020 1 km

Blije Rust 1

Kaya Ma Pieterrella, Sint Michiel, Curaçao

Rijd verder over de Weg Naar Bullenbaai

- 1 min. (950 m)
 1. Rijd naar het oosten op de Kaya Ma Pieterrella, richting de Weg Naar Bullenbaai

 350 m
 2. Sla rechtsaf naar de Weg Naar Bullenbaai

 600 m

Ga verder naar de Helmin Magno Wiels Boulevard

- 2 min. (1,8 km)
 3. Sla linksaf

 350 m
 4. Scherpe bocht naar rechts bij de Sint Michielsweg

 82 m
 5. Scherpe bocht naar rechts bij de Sint Michielsweg


 1,4 km

Neem de Weg naar Hato naar de Franklin D. Rooseveltweg


- 5 min. (5,0 km)
 6. Neem op de rotonde de 3e afslag naar de Helmin Magno Wiels Boulevard

 200 m
 7. Ga rechtdoor



 950 m

-  8. Neem op de rotonde de 2e afslag

160 m

-  9. Weg vervolgen naar de Weg naar Hato

2,2 km

-  10. Weg vervolgen naar de Franklin D. Rooseveltweg
 [Je vindt je bestemming rechts](#)

1,5 km

Grotten van Hato

Franklin D. Rooseveltweg, Willemstad, Curaçao

Deze aanwijzingen zijn alleen bedoeld om je reis te plannen. De omstandigheden op de weg kunnen als gevolg van wegwerkzaamheden, verkeersdrukte, het weer of andere situaties afwijken van het resultaat op de kaart. Houd daar bij het plannen van je reis rekening mee. Houd je ook aan alle verkeersregels en aanwijzingen die onderweg worden weergegeven.