

Kaartgegevens ©2020 2 km

Blij Rust 1




Kaya Ma Pieterrella, Sint Michiel, Curaçao

Rijd vanaf de Weg Naar Bullenbaai, Schottegatweg West, Schottegatweg Noord, Cas Coraweg en Santa Rosaweg naar Willemstad

- 26 min. (18,1 km)
- ↑ 1. Rijd naar het oosten op de Kaya Ma Pieterrella, richting de Weg Naar Bullenbaai
350 m
 - 2. Sla rechtsaf naar de Weg Naar Bullenbaai
1,7 km
 - 3. Sla rechtsaf naar de Helmin Magno Wiels Boulevard
800 m
 - ↶ 4. Sla linksaf bij de 2e dwarsstraat, de Weg Naar Westpunt op
900 m
 - ↶ 5. Sla linksaf naar de Mina Scharbaai
21 m
 - 6. Sla rechtsaf
450 m
 - 7. Sla rechtsaf naar de Franklin D. Rooseveltweg
98 m

-  8. Neem op de rotonde de 3e afslag naar de Schottegatweg West
2,5 km
-  9. Weg vervolgen naar de Schottegatweg Noord
3,1 km
-  10. Weg vervolgen naar de Schottegatweg Oost
750 m
-  11. Sla linksaf naar de Cas Coraweg
1,3 km
-  12. Sla rechtsaf
550 m
-  13. Sla linksaf naar de Santa Rosaweg
3,2 km
-  14. Ga rechtdoor
1,7 km
-  15. Sla linksaf
600 m

Rij naar je bestemming

-  16. Scherpe bocht naar rechts
48 sec. (240 m)
15 m
-  17. Sla linksaf
 Je vindt je bestemming links
220 m

The Aloe Vera Plantation

weg naar groot sint joris west 9, Willemstad, Curaçao

Deze aanwijzingen zijn alleen bedoeld om je reis te plannen. De omstandigheden op de weg kunnen als gevolg van wegwerkzaamheden, verkeersdrukte, het weer of andere situaties afwijken van het resultaat op de kaart. Houd daar bij het plannen van je reis rekening mee. En niet rechts inhalen of bumperkleven!